


Quelle: Auszug aus den Geobasisdaten der Niedersächsischen Vermessungs- und Katasterverwaltung © 2025

Maßstab 1 : 2.500



Gemeinde Geeste

93. Änderung des Flächennutzungsplanes

- Vorentwurf -

Präambel

Aufgrund des § 1 Abs. 3 und des § 6 des Baugesetzbuches (BauGB) i. V. m. § 58 Niedersächsisches Kommunalverfassungsgesetz (NKomVG) hat der Rat der Gemeinde Geeste die 93. Änderung des Flächennutzungsplanes, bestehend aus der Planzeichnung und der Begründung mit Umweltbericht beschlossen (Feststellungsbeschluss).

Geeste, den _____
Der Bürgermeister

Planzeichenerklärung

Art der baulichen Nutzung

gemischte Baufläche (M) gem. § 1 Abs. 1 Nr. 3 BauNVO

Sonstige Planzeichen

- Grenze des räumlichen Geltungsbereiches
- Leitung, oberirdisch (10 kV-Freileitung 10 AL/ST 70/12)
- Risikogebiet gem. § 78b WHG (HQ_{extrem}), nachrichtlich
- Überschwemmungsgebiet (ÜSG) Nr. 678 "Ems" gem. § 76 WHG, nachrichtlich

Verfahrensvermerke

Der Verwaltungsausschuss der Gemeinde Geeste hat in seiner Sitzung am _____ die Aufstellung dieser 93. Änderung des Flächennutzungsplanes nebst Begründung mit Umweltbericht beschlossen.

Der Aufstellungsbeschluss ist gemäß § 2 Abs. 1 BauGB am _____ ortsüblich bekanntgemacht worden

Geeste, den _____
Der Bürgermeister

Diese Flächennutzungsplanänderung wurde ausgearbeitet von der:



Freren, den _____
Planverfasser

Nach ortsüblicher Bekanntmachung am _____ wurde die frühzeitige Beteiligung der Öffentlichkeit gemäß § 3 Abs. 1 BauGB durchgeführt durch die Möglichkeit zur Einsichtnahme im Internet und zusätzlich die öffentliche Auslegung des Vorentwurfs und der Kurzerläuterung vom _____ bis _____

Die von der Planung berührten Behörden und sonstigen Träger öffentlicher Belange wurden mit Schreiben vom _____ gemäß § 4 Abs. 1 BauGB beteiligt.

Geeste, _____
Der Bürgermeister

Der Verwaltungsausschuss der Gemeinde Geeste hat in seiner Sitzung am _____ dem Entwurf dieser Flächennutzungsplanänderung nebst Begründung mit Umweltbericht zugestimmt und die Veröffentlichung im Internet und zusätzlich die öffentliche Auslegung gem. § 3 Abs. 2 BauGB beschlossen. Ort und Dauer der Veröffentlichung im Internet sowie der öffentlichen Auslegung wurden am _____ ortsüblich bekanntgemacht.

Der Entwurf dieser Flächennutzungsplanänderung nebst Begründung mit Umweltbericht standen vom _____ bis _____ gem. § 3 Abs. 2 BauGB im Internet öffentlich zur Verfügung und haben während dieser Zeit zusätzlich öffentlich ausgelegen.

Die von der Planung berührten Behörden und sonstigen Träger öffentlicher Belange wurden mit Schreiben vom _____ gemäß § 4 Abs. 2 BauGB beteiligt.

Geeste, _____
Der Bürgermeister

Der Rat der Gemeinde Geeste hat nach Prüfung der Bedenken und Anregungen gemäß §§ 3 Abs. 1 und 2 sowie 4 Abs. 1 und 2 BauGB diese Flächennutzungsplanänderung nebst Begründung mit Umweltbericht in seiner Sitzung am _____ beschlossen (Feststellungsbeschluss).

Geeste, _____
Der Bürgermeister

Diese Flächennutzungsplanänderung ist mit Verfügung (AZ.: _____) vom _____ unter Auflagen / Maßgaben / mit Ausnahme der durch _____ kenntlich gemachten Teile gem. § 6 BauGB genehmigt worden.

Meppen, _____
Landkreis Emsland
Der Landrat
in Vertretung

Die Erteilung der Genehmigung dieser Flächennutzungsplanänderung ist gemäß § 6 Abs. 5 BauGB am _____ im Amtsblatt Nr. _____ für den Landkreis Emsland bekannt gemacht worden. Die Änderung des Flächennutzungsplanes ist damit am _____ wirksam geworden.

Geeste, den _____
Der Bürgermeister

Innerhalb eines Jahres nach Inkrafttreten dieser Flächennutzungsplanänderung ist eine Verletzung der in § 215 Abs. 1 Nr. 1 bis 3 genannten Vorschriften beim Zustandekommen dieser Flächennutzungsplanänderung nicht geltend gemacht worden.

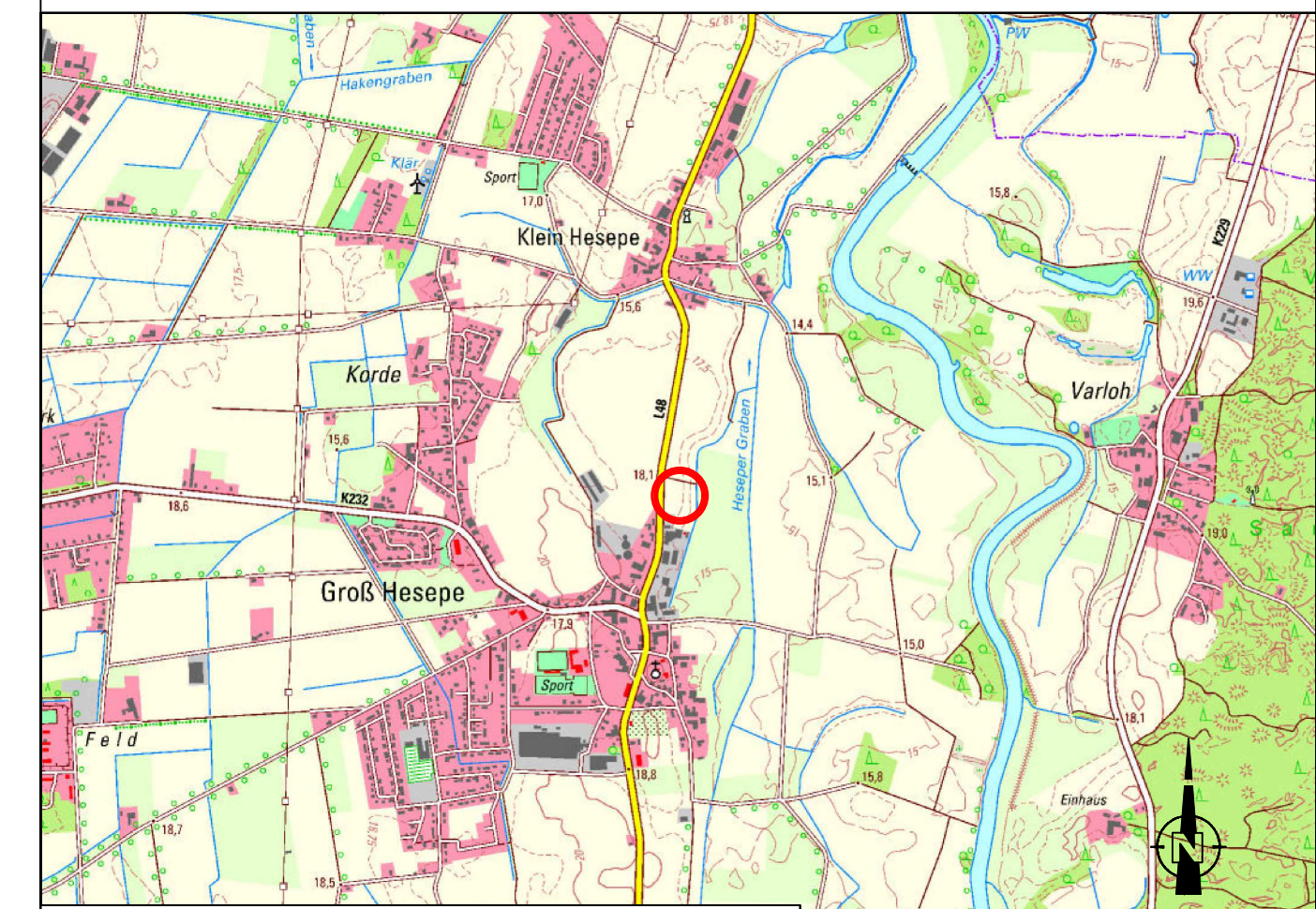

Geeste, den _____
Der Bürgermeister

Landkreis Emsland

Gemeinde Geeste

93. Änderung des Flächennutzungsplanes

- Vorentwurf -



Quelle: Auszug aus den Geobasisdaten der Niedersächsischen Vermessungs- und Katasterverwaltung © 2025

Maßstab 1 : 25.000